

SITUÁCIA DOČASNÉHO  
DOPRAVNÉHO ZNAČENIA - Etapa I.  
BP Košice\_Staré Mesto,  
Moyzesova - Dominikánske námestie

M1:200

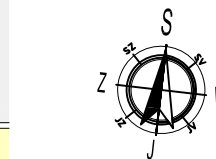
UMIESTNIŤ 25 m  
PRED KRÍŽOVATKOU

ETAPA II.

ETAPA I.

OTVORENÝ VÝKOP "V1" š. 350mm, hl. 500mm  
PREKRYŤ OCELOVÝMI PLÁTNAMI 1500x3000x30 mm  
PRE ZABEZPEČENIE PRECHODU CHODCOV

Dominikánske námestie



METRE 1 0 1 2 3 4 5 6

LEGENDA ŠRAFOVANIA:




	EXISTUJÚCA ASFALTOVÁ KOMUNIKÁCIA
	EXISTUJÚCE CHODNÍKY ZO ZÁMKOVEJ DLAŽBY
	EXISTUJÚCE ASFALTOVÉ CHODNÍKY
	EXISTUJÚCE ZATŔÁVNENIE A ZELENÉ PLOCHY

LEGENDA DOPRAVNÉHO ZNAČENIA:

	EXISTUJÚCE TRVALÉ VODOROVNÉ DOPRAVNÉ ZNAČENIE
	NAVRHOVANÉ DOČASNÉ VODOROVNÉ DOPRAVNÉ ZNAČENIE
	EXISTUJÚCE VODOROVNÉ DOPRAVNÉ ZNAČENIE NA DOČASNÉ ODSTRÁNENIE/ZAKRYTIE
	EXISTUJÚCE ZVISLÉ DOPRAVNÉ ZNAČENIE
	EXISTUJÚCE ZVISLÉ DOPRAVNÉ ZNAČENIE NA EXISTUJÚCOM RETROREFLEXNOM PODKLADE
	EXISTUJÚCE ZVISLÉ DOPRAVNÉ ZNAČENIE NA ODSTRÁNENIE
	EXISTUJÚCE ZVISLÉ DOPRAVNÉ ZNAČENIE NA DOČASNÉ PREKRYTIE
	NAVRHOVANÉ DOČASNÉ ZVISLÉ DOPRAVNÉ ZNAČENIE
	OHRADENIE STAVEBNEJ JAMY/VÝKOPU PRE ZAMEDZENIE PÁDU OSÔB

POZNÁMKY:

▷	REALIZÁCIA NAVRHOVANÉHO OSVETLENIA PRECHODU BUDE PREBIEHAŤ V DVOCH ETAPÁCH NASLEDOVNE: - Etapa I. - PO PRAVEJ STRANE V SMERE OD KRÍŽOVATKY S DOMINIKÁNSKYM NÁMESTIŤ. - Etapa II. - PO ĽAVEJ STRANE V SMERE OD KRÍŽOVATKY S DOMINIKÁNSKYM NÁMESTIŤ.
▷	REALIZÁCIA DOČASNÉHO DOPRAVNÉHO ZNAČENIA V ZMYSLE TOHOTO PROJEKTU JE MOŽNÁ AŽ PO JEHO URČENÍ PRÍSLUŠNÝM CESTNÝM SPRÁVNÝM ORGÁNOM.
▷	DOČASNÉ ZVISLÉ DOPRAVNÉ ZNAČENIE BUDE UMIESTNENÉ PO DOBU REALIZÁCIE PRÁČ (cca. 1 DEŇ) PRED MIESTOM VÝKONU PRÁČ Z OBOCH STRÁN.
▷	NAVRHOVANÉ DOPRAVNÉ ZNAČENIE BUDE VYROBENÉ A OSADENÉ V ZMYSLE VYHLÁŠKY MV SR Č. 30/2020 Z.z. O DOPRAVNOM ZNAČENÍ, STN 01 8020 DOPRAVNÉ ZNAČENIE NA POZEMNÝCH KOMUNIKÁCIÁCH a TP 07/2005. POUŽITIE DOPRAVNÝCH ZNAČIEK A DOPRAVNÝCH ZARIADENÍ NA OZNAČOVANIE PRACOVNÝCH MIEST NA POZEMNÝCH KOMUNIKÁCIÁCH, A VŠETKÝCH OSTATNÝCH PLATNÝCH TECHNICKÝCH NORIEM A PREDPISOV.

HLAVNÝ PROJEKTANT:		ZODP. PROJEKTANT:		NAVRHOL:		VYPRACOVAL:		INVESTOR:		
Ing. J. SEKERKA		Ing. J. SEKERKA		Ing. J. SEKERKA		Ing. Z. HAVLOVÁ		MESTO KOŠICE Trieda SNP 48/A, 040 11 Košice		
										
STAVBA:		BP Košice_Staré Mesto, Moyzesova - Dominikánske námestie				PARC.Č.:		2540, 2597/1, 2601/25		RAZÍTKO:
						DÁTUM:		09/2022		
MIESTO STAVBY:		MOYZESOVA – DOMINIKÁNSKE NÁMESTIE, KOŠICE				OKRES:		KOŠICE		
STUPEŇ PROJEKTU:		PROJEKT PRE REALIZÁCIU STAVBY				FORMÁT:		3 x A4		
PROFESIA:		ELEKTROINSTALÁCIE				MIERKA:		1 : 200		
PREDMET VÝKRESU:						VÝKRES Č.:				
SITUÁCIA DOČASNÉHO DOPRAVNÉHO ZNAČENIA - Etapa I.						03-I				

VÝKRES JE ČASŤOU VÝKRESU JEDNOLIČKOVÝCH KÓDOV. KÓD VÝKRESU JE 03-I. VÝKRES JE ČASŤOU VÝKRESU JEDNOLIČKOVÝCH KÓDOV. KÓD VÝKRESU JE 03-I.